

Одобрил: инж. Стефан  
/име, фамилия и пол

Регламент (ЕС) 2016/679

*Laurel + 4000*

№ и дата на удостоверението за упражняване на  
лесовъдска практика: №14883/02.09.2022г.

Утвърдил:.....

име, фамилия, / подпись: .....

/попълва се само в случаите на чл. 53, ал. 4 от НСГ/

дата:.....г..

№ и дата на удостоверението за упражняване на  
лесовъдска практика: .....

## ТЕХНОЛОГИЧЕН ПЛАН № 1

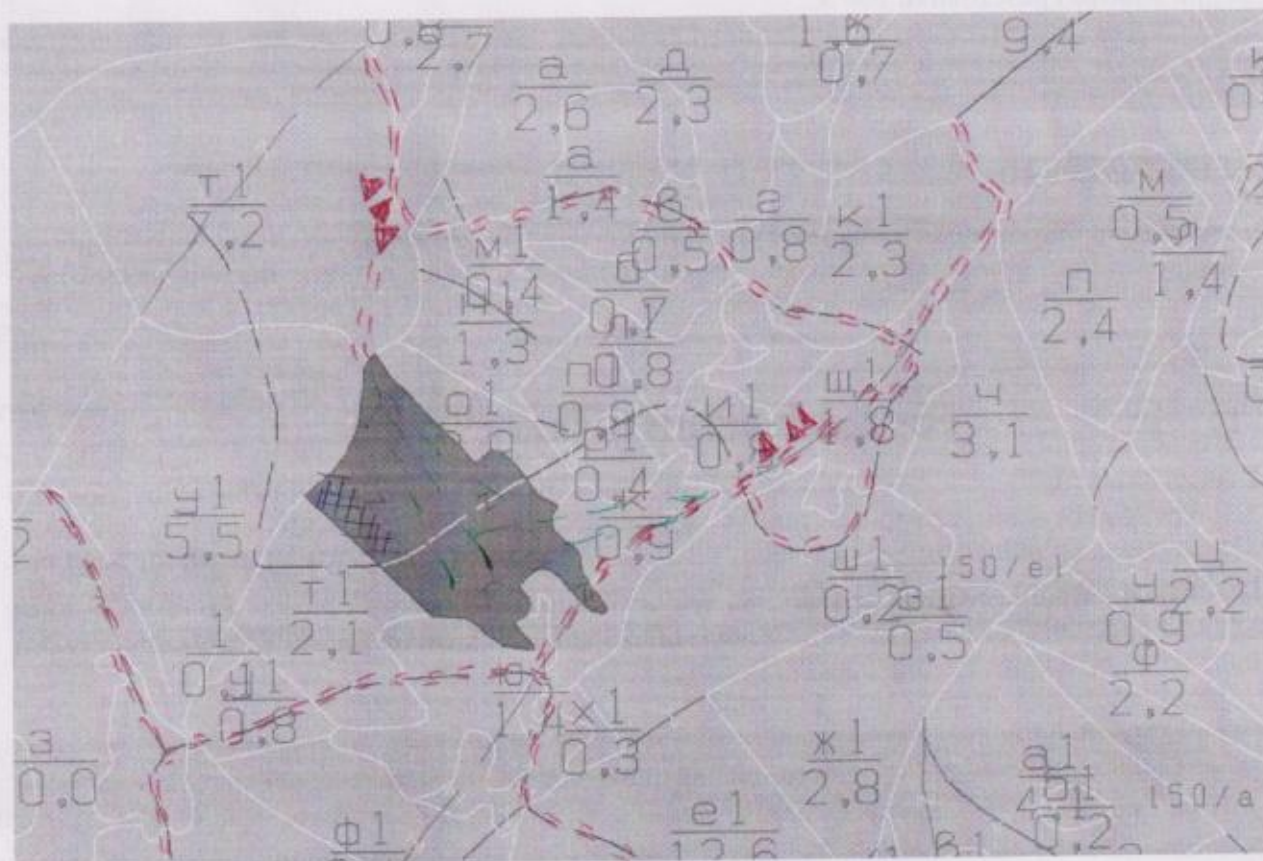
За добив на дървесина от отдел 150 подотдел „с1“

На ТП ДГС-Троян */потъква се само за държавни гори/*

Община Троян; Землище с. Балабанско;







имот с (кадастрален идентификатор/КВС) №....., /потъква се само за недържавни гори/

### I. Схема за добива на дървесина от насаждението



Легенда:

	проектирани коларски вр. извозни пътища
	съществуващи извозни пътища
	съществуващ автомобилен път
	просека
	прозорец
	конски пътеки

 проектирани тракторни вр. извозни пътища  
 временен склад  
 трасе на въжена линия  
 проектиран автомобилен път  
 маркирана площ  
 немаркирана площ

На схемата задължително се нанасят контурите на насаждението/имота, съществуващите и проектирани временни горски пътища, просеките, просеките за въжени линии, извозни пътища, временни складове както и връзката им със съществуващата автомобилна пътна мрежа.

Одобрил: инж. Стефан  
/име, фамилия и под

Регламент (ЕС) 2016/679

丁海松 著 张明 译

№ и дата на удостоверение за упражняване на  
лесовъдска практика: №14883/02.09.2022г.

Утвърдил:.....

име, фамилия, / подпись: .....

/попълва се само в случаите на чл. 53, ал. 4 от НСГ/

дата:.....г..

№ и дата на удостоверението за упражняване на  
лесовъдска практика: .....

### ТЕХНОЛОГИЧЕН ПЛАН № 1

За добив на дървесина от отдел 150 подотдел „с1“

На ТП ДГС-Троян */потъква се само за държавни гори/*

Община Троян: Землище с. Балабанско:

имот с (кадастрален идентификатор/КВС) №..... /потрлва се само за недејржавни гори/

### I. Схема за добива на дървесина от насаждението



**Легенда:**

	проектирани коларски вр. извозни пътища		проектирани тракторни вр. извозни пътища
	съществуващи извозни пътища		временен склад
	съществуващ автомобилен път		трасе на въжена линия
	просека		проектиран автомобилен път
	прозорец		маркирана площ
	конски пътеки		немаркирана площ

На схемата задължително се нанасят контурите на насаждението/имота, съществуващите и проектирани временни горски пътища, просеките, просеките за въжени линии, извозни пътища, временни складове както и връзката им със съществуващата автомобилна пътна мрежа.