

№ и дата на
лесовъдска

Заличени данни,
съгласно
Регламент /ЕС/
2016/679

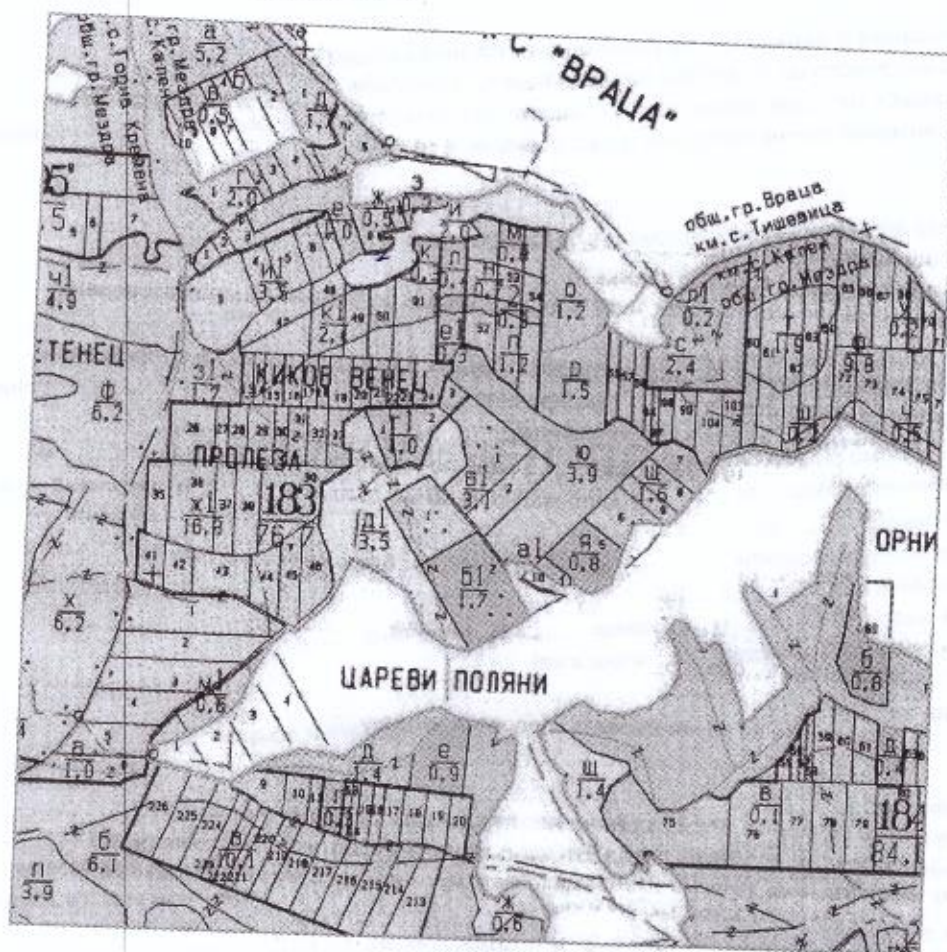
№ и дата на удостоверение за упражняване на
лесовъдска практика: 795 / 23.02.2012г.

Заличени данни,
съгласно
Регламент /ЕС/
2016/679

ТЕХНОЛОГИЧЕН ПЛАН №1




Имот с (кадастрален идентификатор/КВС) №...../попълва се само за недържавни гори/

I. Схема за добива на дървесина от насаждението



± ± ± ±

- | | |
|---------|--|
| ± ± ± ± | проектирани коларски вр. извозни пътища |
| » » » » | проектирани тракторни вр. извозни пътища |
| | съществуващи извозни пътища |
| ▲ ▲ ▲ | временен склад |
| = = = = | съществуващ автомобилен път |

- | | |
|---|----------------------------|
|  | трасе на въжана линия |
|  | технологична просека |
|  | проектиран автомобилен път |

На схемата задължително се нанасят контурите на насаждението/имота, съществуващите и проектирани временни горски пътища, технологичните просеки, просеките за въжени линии, извозни пътища, временни складове както и връзката им със съществуващата автомобилна пътна мрежа.

II. Характеристика на насаждението

1. Вид на счѐта "пробирка" / интензивност 15%

Втори вид сеч / интензивност

2. Площ на подотдела 1,0 ха Размер на сечището 1,000 ха
 3. Състав по план/програма срлп 6, бк 2, зб 2, цр, мжд, яв, кл , действителен същия
 4. Запас на 1 ха: с клони 250 куб.м/ха , без клони 220 куб.м/ха
 5. Среден наклон на терена 17
 6. Очакван добив от маркираната дървесина 65 лежаща маса, куб.м.

д.вид катег.	срлп	зб	цр	кл	гбр	мжд												
едра	21	-	-	-	-	-												вършина
средна	4	-	-	-	-	-												3
дребна	1	-	-	-	-	-												отпад
дърва	3	18	8	2	3	5												2

7. Наличие и характеристика на подраства преди сечта (състав, възраст, средна височина, % на покритие)

8. Средно извозно разстояние 1500м.
 9. Други характеристики на насаждението (токовища, сватбовища, надлесни дървета, сервитути, защитени територии, Натура 2000, защитени видове описани в доклада за гори с ВКС, мъртва дървесина, вододайни зони, биологично разнообразие и др.)

III. Технологични указания и параметри на технологичната инфраструктура

1. Дървесината в насаждението да се добива при спазване на технологичната схема по т. I
 2. Сечта ще се извършва с (моторен трион, ръчно, машини; кастренето на отсечените стъбла се извършва: в сечище, на временен склад) **моторен трион; кастрене и разкрояване в сечището**
 3. Извозът от сечището до временните складове ще се осъществява с **механизирано със специализирана горска техника** на (цели стъбла, дълги/къси секции, сортименти, чипс и др.; с влачене по терена, изцяло натоварени)
 4. Проектирани нови горски автомобилни пътища съгласно Наредба 5 за строителството в горските територии без промяна на предназначението им: дължина мширочина м
 5. Изграждане и ремонт на временни извозни горски пътища:
 5.1 Тракторни - допустимо разстояние между тях м(не по-малко от 40 м), дължина м, широчина 4 м.
 5.2 Коларски - разстояние между тях м(не по-малко от 40 м), дължина м, широчина м
 6. Просеки за въжени линии: бр.
 допустимо разстояние между просеките м., дължина м., широчина м.
 7. Направа на технологични просеки: бр.
 допустимо разстояние между тях м., дължина м., широчина м.
 8. Изграждане на нови временни складове (бр., площ в ха)
 9. Мерки за опазване на оставащите на корен дървета, подраства, младияка и почвата
 10. Начини за почистване на сечището: **Разхвърляне на отпадъците по цялото сечище**
 11. Материалите ще се извозят до временен склад **отбелязан на технологичната схема по т. I** когато мястото на временния склад няма данни, позволяващи точното му определяне или попада извън мащаба на схемата по т. I, се посочват географските му координати в градуси, минути и секунди.
 12. Други указания: **Да се спазват изискванията на ЗГ и подзаконовите актове - чл.47 от Наредба 8.**

Да се изнасят
 13. Всички о
 здравослови

Изготвил: ..

дата: 1.11.20

Място на из,

№ и дата на удостоверение за упражняване на лесовъдска практика: 5692 / 23.02.2012г.

ЗАПОЗНАТ с технологичния план: /попълва се след издаването на разрешителното за сеч/
 Лицето по чл. 108, ал. 2 от ЗГ, на което е издадено разрешително за сеч №

№ и дата на удостоверение за /трите имена, подпис, дата /

Заличени данни,
 съгласно
 Регламент /ЕС/
 2016/679

горските територии на определените за това места.
 зните работи да се извършват съгласно изискванията на Правилника за
 ите и правилата за противопожарна безопасност в горите.

иов Василев /подпис, име и фамилия/