

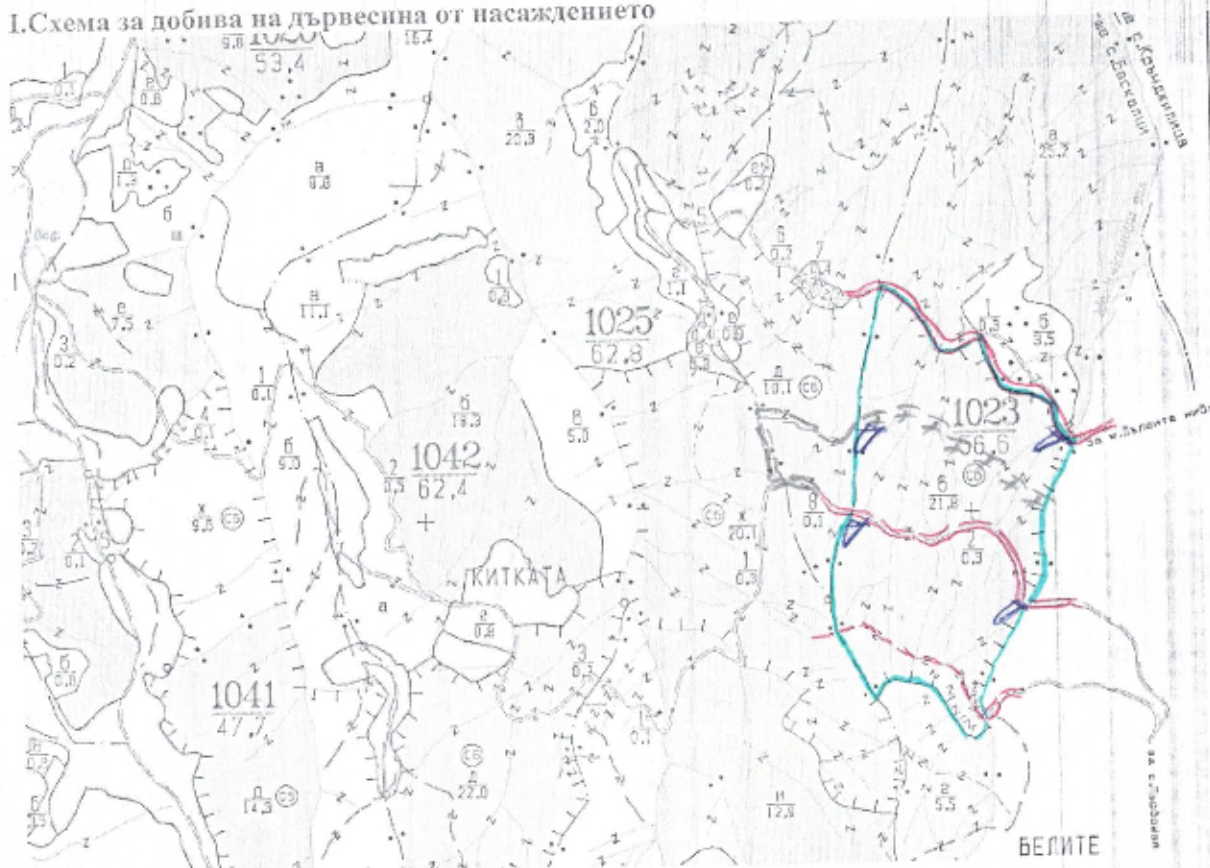
Изготвил  
Стойчо С. Заличена информация  
/име, фамилия/ на основание чл.9б, ал.3  
дата: 2. от ПУРВИДГ  
№ и дата упражняване на  
лесовъдска практика: 12057/19.10.2015г.

Одобрил  
инж. С. Заличена информация  
/име, фамилия/ на основание чл.9б, ал.3  
дата: от ПУРВИДГ  
№ и дата упражняване на  
лесовъдска практика: 1303/10.05.2012г.


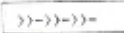




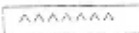



## ТЕХНОЛОГИЧЕН ПЛАН № 1

За добив на дървесина от отдел 1023 подотдел „В”  
На ТП „Държавно горско стопанство Петрич”, гр.Петрич, /попъва се само за държавни гори/  
Община Петрич; Землище с. Баскалци  
имот с (кадастрален идентификатор/КВС) № ..... /попъва се само за недържавни гори/

I.Схема за добива на дървесина от насаждението



Легенда:

- |   |  |   |   |
|---|--|---|---|
|  | Проектирани коларски вр.извозни пътища |  | Проектирани тракторни вр.извозни пътища |
|  | Съществуващи извозни пътища            |  | Временен склад                          |
|  | Съществуващ автомобилен път            |  | Трасе на въжена линия                   |
|  | Технологична просека                   |  | Проектиран автомобилен път              |
|  | Образенето на горска река              |  | проектиран вр.изв. път                  |

На схемата задължително се нанасят контурите на насаждението/имота, съществуващите и проектирани временни горски пътища, технологичните просеки, просеките за въжени линии, извозни пътища, временни складове, както и връзката им със съществуващата автомобилна пътна мрежа.



## II. Характеристика на насаждението

1. Вид на сечта: сеекционна, с интензивност 15%.

Втори вид сеч: ..... / и интензивност .....%

2. Площ на подотдела 21,8 ха 3. Размер на сечището 21,8 ха

4. Състав по план/програма бк 10 сем., три, бб, бк 9 сем., три 1, бк 10 сем.

5. Запас на 1 ха с клони 458 куб.м/ха, без клони 401 куб.м/ха.

6. Среден наклон на терена 20 градуса.

7. Очакван добив от маркираната дървесина 1115 лежаща маса куб.м.

дърв.вид	бк	дърв.вид	бк	бк
категория		категория		
едра	197	дребна	11	вършина 53
средна	20	дърва	887	

8. Наличие и характеристика на подраста преди сечта (състав, възраст, средна височина, % на покритие).

*Fagus sylvatica*

9. Средно извозно разстояние 300 м.

10. Други характеристики на насаждението (токовица, сватбовица, надлесни дървета, сервитути, защитени територии, Натура 2000 защитени видове описани в доклада за гори с висока консервационна стойност, мъртва дървесина, водоопазни зони, биологично разнообразие и др.)

ВКС 1.1.33 по АУ за хабитатите ВКС 2 Горски пейзажи; GL 6922 Ауксифит

## III. Технологични указания

1. Дървесината в насаждението да се добива при спазване на технологичната схема по т. I

2. Сечта ще се извършва с (моторен трион, ръчно, машини; кастренето на отсечените стъбла се извършва в сечище, на временен склад: моторен трион, кастренето на отсечените стъбла се извършва в сечището

3. Извозът от сечището до временните складове ще се осъществява чрез с .....

на (цели стъбла, дълги/къси секции, сортименти, чипс и др.; с влачене по терена, изцяло натоварени) .....

4. Проектирани нови горски автомобилни пътища съгласно Наредба 5 за строителството в горските територии без промяна на предназначението им: дължина ..... м. ширина ..... м.

5. Изграждане и ремонт на временни извозни горски пътища:

5.1. Тракторни – допустимо разстояние между тях ..... м. (не по-малко от 40 м), дължина ..... м. широчина ..... м.

5.2. Коларски – разстояние между тях ..... м. (не по-малко от 40 м), дължина ..... м. широчина ..... м.

6. Просеки за въжени линии: бр.

допустимо разстояние между просеките ..... м., дължина ..... м. широчина ..... м.

7. Направа на технологични просеки бр.

допустимо разстояние между просеките ..... м., дължина ..... м. широчина ..... м.

8. Изграждане на нови временни складове (бр., площ в ха) ..... броя. Да се обособят места до всеки временен склад за събиране на битови отпадъци.

9. Мерки за опазване на оставащите на корен дървета, подраста, младияка и почвата: Спазване на одобрен технологичен план и спазване на принципите на Горската сертификация.

10. Начини за почистване на сечището: Събиране на купчини вършиката

11. Други указания: да се спазват разпоредбите на ЗГ и подзаконовите актове по прилагането му.

Да се изнасят битовите отпадъци от сечището извън горските територии на определените за това места.

12. Всички операции по подготвителните и основните работи да се извършват съгласно изискванията на Правилника за здравословни и безопасни условия на труд в горите и правилата за противопожарна безопасност в горите.

ЗАПОЗНАТ с технологичния план: ..... /попълва се след издаване на разрешителното за сеч/

Лицето по чл. 108, ал. 2 от ЗГ, на което е издадено разрешително за сеч № ..... /

/трите имена, подпис, дата/

№ и дата на удостоверение за упражняване на лесоугодска практика: .....